

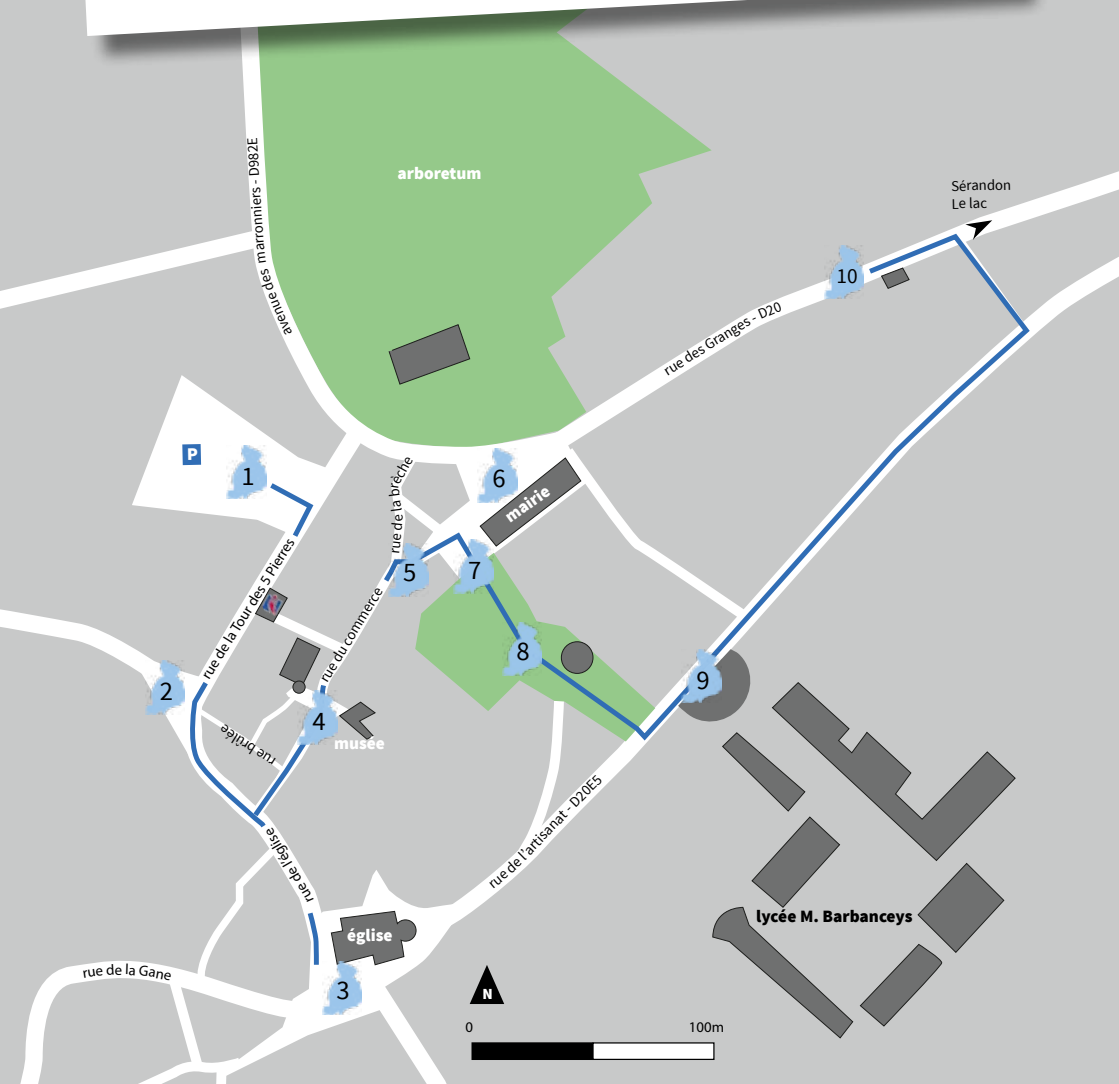
EXPLORATEURS NEUVIC D'USSEL



LIVRET-JEU

VILLE
& PAYS
D'ART &
D'HISTOIRE
DIRE

Bonjour ! Je m'appelle Henri et je suis un coq de bruyère ! En 1937, on pouvait admirer ma statue sur la « Fontaine de la Poule ».
Mais depuis quelques temps, elle n'y est plus !
Peux-tu m'aider à la retrouver ?
Pour cela, parcours la ville et résous les énigmes. Reporte ensuite tes réponses en dernière page pour savoir où la statue a été déplacée.
Bonne chance !





L'histoire de Neuvic est marquée par plusieurs personnages.

Cette place porte le nom de l'un d'entre eux, qui fut maire de 1912 à 1965. Il a notamment contribué à moderniser la ville, en faisant construire l'Office de tourisme, en aménageant le jardin Proszynsky et le lac de la Triouzoune...

Retrouve sa statue sur la place et note ici son nom : Henri ...



Le jeu du photographe : Retrouve d'où a été prise cette photo, il y a près de 100 ans. Sauras-tu trouver au moins 7 différences entre cette vue et aujourd'hui ?






L'église Saint-Martin de Neuvic

L'église de Neuvic est le plus ancien bâtiment de la ville ! Elle a été construite au Moyen-Age. Elle se reconnaît à son clocher qui domine les maisons voisines.

Mais quel est celui de Neuvic ? Entoure la bonne réponse.



La légende de Notre-Dame de Pénacorn



« On raconte qu'il y a très longtemps, par une nuit d'orage, un serviteur du château de Pénacorn traversait le bois voisin quand une dame tout en blanc apparut au pied d'un arbre.


Le lendemain, elle avait disparu mais une statue fut retrouvée à sa place. Le seigneur voulut déplacer la statue pour la mettre chez lui mais elle retourna au pied de son arbre.

Finalement, elle fut transportée dans l'église de Neuvic et plus tard, une chapelle fut construite dans le bois.»


Aujourd'hui l'église abrite une statue de Notre-Dame-de-Pénacorn en pierre de volcan (à gauche).

> à droite, la chapelle de Pénacorn à quelques kilomètres du bourg.

A présent, entre dans l'église, retrouve ces détails pris en photo et replace leur numéro sur le plan.



1




2



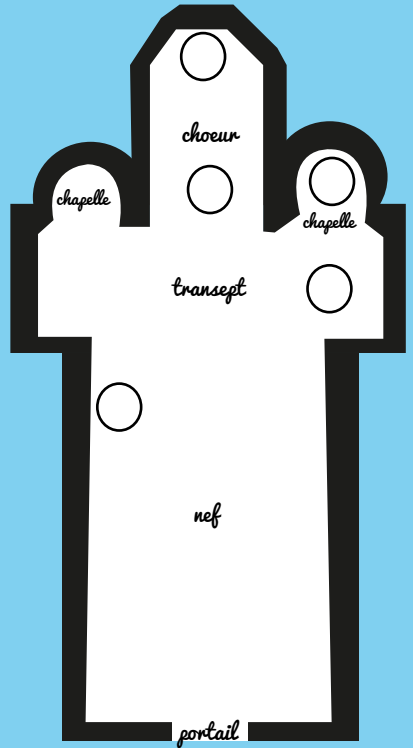
4



3



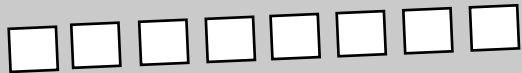
5



Déchiffre ce rébus et retrouve quel monument y est décrit



V



Les matériaux

A présent, observe bien les maisons autour de toi. Relie à la brouette les matériaux qui ont été utilisés à Neuvic (il y a trois intrus).

terre crue




bois



paille



granit



tuile



fer forgé



ardoise






L'hôtel de ville et le blason de Neuvic

Au Moyen-Age, le blason est l'emblème des chevaliers et des familles nobles. On le trouve sur les boucliers, peint dans les maisons, sculpté dans la pierre... Chaque blason est différent.

Aujourd'hui, ce sont les villes qui possèdent leur propre blason. Celui de Neuvic est représenté devant la porte de l'hôtel de ville. Tu peux le redessiner ci-dessous.





La place de la Résistance



Voici une ancienne photo de la place. Elle a bien changé !

Pour savoir à quoi servait le bâtiment de la carte postale ci-contre, détruit en 1986, résous ces mots mêlés. Les lettres restantes te donneront la réponse.

M	G	P	L	E	G	E	N	D	E
C	R	O	A	G	P	U	I	T	S
O	A	R	E	L	L	I	V	R	T
R	N	T	N	I	D	R	A	J	R
R	I	A	E	S	I	O	D	R	A
E	T	I	N	E	U	V	I	C	P
Z	E	L	B	L	A	S	O	N	M
E	C	C	L	O	C	H	E	H	E
M	O	Y	E	N	A	G	E	E	R

ARDOISE
BLASON
CLOCHE
CORREZE
EGLISE
GRANITE
JARDIN
LEGENDE
MOYEN AGE
NEUVIC
PUITS
PORTAIL
REMPARTS
VILLE

Mot à trouver :



Le jardin Proszynsky

Ce jardin a été aménagé dans les années 1930. La ville et le maire Henri Queuille voulaient créer un espace de loisirs et de détente pour les Neuvicois. Le jardin a été décoré de sculptures réalisées par l'artiste Henri Proszynski :

- > la Fontaine du Printemps, appelée aussi Fontaine du Berger, qui représente un couple de bergers et un troupeau de brebis ;
- > le préau soutenu par deux piliers sculptés d'un femme tenant une fillette et d'un homme portant un garçon ;
- > la Fontaine de la Poule ;
- > les statues géantes de l'entrée du lycée Barbanceys.

Retrouve ces détails dans tout le jardin.

Attention, il y a un intrus !

Note ici sa lettre : _____



Pour connaître le nom des grandes statues de l'entrée du lycée, remplace chaque lettre par celle qui la précède.


D B S J B U J E F T



10 Le lavoir

A présent, observe le bâtiment qui se trouve entre les numéros 20 et 22 de la route de la grange. C'est un des lavoirs publics de la ville. Il a été construit en 1929.

Mais que pouvait-on bien y laver ?
Pour le savoir, aide Henri à sortir du labyrinthe !



corps



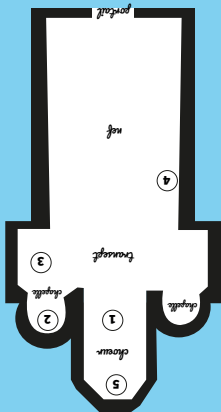
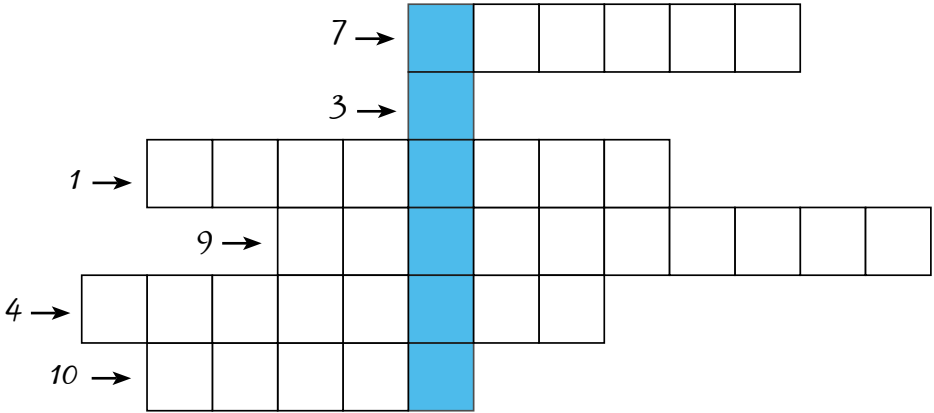
vaisselle



linge



Remplace dans les cases les réponses aux jeux et découvre où se cache le coq Henri !



Solutions des jeux

- 1 : Henri QUEUILLE
- 2 : La place Gambetta.
- Les 7 différences : la charrette, le cheval, les devantures des commerces, le trottoir, les fenêtres de la maison à gauche, les lucarnes de cette maison, l'arbre ..
- 3 : Le bon clocher est le 2ème (lettre A).
- Voir plan de l'église ci-contre.
- 4 : « C'était une réserve d'eau ». C'est la fontaine.
- 5 : Les bons matériaux de construction : le bois, le granit, l'ardoise, le fer forgé.
- 6 : Le blason de Neuvic est d'argent à trois fasces ondes de gueule (rouge).
- 7 : Le bâtiment disparu est le MARCHE
- 8 : L'intrus est le blason de Neuvic (lettre S).
- 9 : Les statues sont appelées CARIATIDES.
- 10 : Le laveur servait à laver le LINGE.
- Mot croisé : Henri, le coq de bruyère, se cache dans la MAIRIE ! Il est dans les escaliers du hall d'entrée.

«IL Y A DEUX CHOSES DANS UN ÉDIFICE : SON USAGE ET SA BEAUTÉ. SON USAGE APPARTIENT AU PROPRIÉTAIRE, SA BEAUTÉ À TOUT LE MONDE ; À VOUS, À MOI, À NOUS.»

Victor Hugo, «Guerre aux démolisseurs», dans *La revue des deux mondes*, 1832

Le label « Ville ou Pays d'art et d'histoire »

est attribué par le ministère de la Culture aux territoires qui, conscients des enjeux que représente l'appropriation de leur architecture et de leur patrimoine par les habitants, s'engagent dans une démarche active de connaissance et de médiation.

Le service animation de l'architecture et du patrimoine

organise de nombreuses actions pour permettre la découverte des richesses patrimoniales du Pays par ses habitants, jeunes et adultes, et par ses visiteurs. Il se tient à votre disposition pour tout projet.

Laissez-vous conter les Hautes Terres

Corréziennes et de Ventadour, Pays d'art et d'histoire en compagnie d'un guide-conférencier. Il vous donne les clés de lecture pour comprendre l'histoire du territoire.

A proximité,

Les Pays de Vézère Ardoise, Monts et Barrages, Causses et Vallée de la Dordogne, Riom Limagne et Volcans, Issoire Val d'Allier Sud et la Ville de Limoges possèdent le label Villes et Pays d'art et d'histoire.

Pays d'art et d'histoire Hautes Terres Corréziennes et Ventadour

6, place de l'église 19250 Meymac
tél : 05 87 31 00 57

mail : pah@payshautecorreeventadour.fr

D'autres livrets vous attendent sur :

www.pahcorreeventadour.com

[facebook](#) / [instagram](#)

Tourisme Haute-Corrèze

05.19.60.00.30

www.tourisme-hautecorreeze.fr

Bureau d'informations touristiques de Neuvic
Rue de la Tour des Cinq Pierres

Rédaction, conception

Julie Duponchel, PAH 2017, d'après DES SIGNES studio Muchir Desclouds, mise à jour 2022

Crédits photos

PAH